
















SIMBOLOGÍA TEMÁTICA		LOCALIZACIÓN DEL PROYECTO		DECLARACIÓN IMPACTO AMBIENTAL PROSPECCIÓN MINERA VIZCACHITAS		
	Arbustiva densa de Chacay			<b>FUENTE CARTOGRÁFICA</b> VUELO AEROFOTOGRAMÉTRICO GEOTEC N° FOTO: 2992 SERVICIO AEROFOTOGRAMÉTRICO (SAF)		
	Arbustiva clara de Coliguay/Muchi			<b>FUENTE TEMÁTICA</b> TERRENO EFECTUADO EN MAYO DEL 2007		
	Arbustiva clara de tipo hidrófilo					
	Arbustiva Espinosa muy clara de Coliguay/Romerillo			<b>PREPARADO POR</b> 		
	Arbustiva Espinosa poco densa					
	Arbustiva escasa de Romerillo/Coliguay			<b>PARA</b> <i>Compañía Minera Vizcachitas Holding</i>		
	Arbustiva muy escasa					
	Arbórea Abierta de Franjel			<b>ESCALA</b> <b>INDICADA</b>		
	Herbácea muy clara					
	Herbácea escasa Coirón/Junquillo			<b>FECHA</b> <b>ENERO DE 2008</b>		
	Lecho de río					
	Sin vegetación					